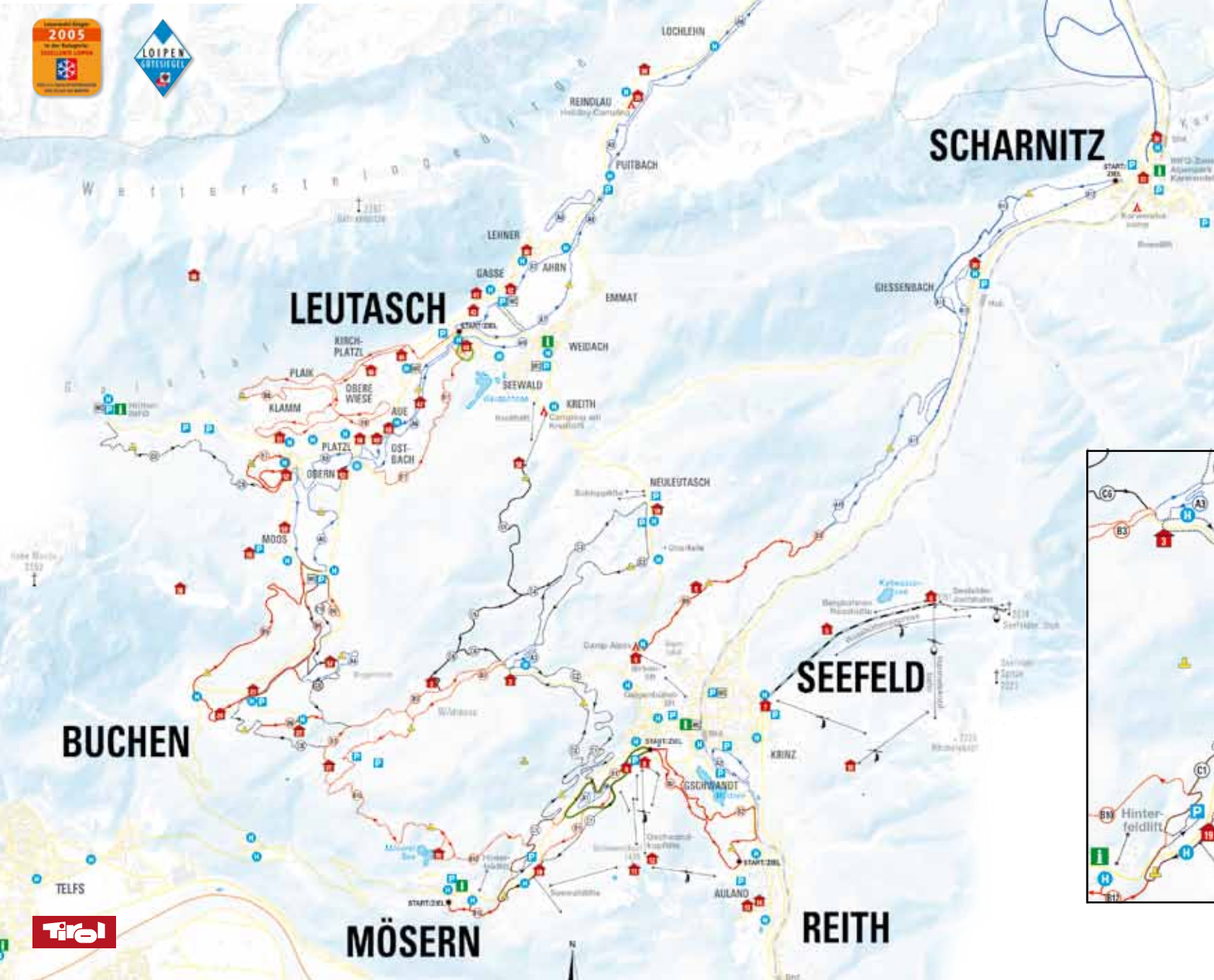


LOIPENÜBERSICHT

+ Loipennotruf 140 oder: +43 (0)512/140

In allen Informationsbüros können Sie eine ausführliche Loipen- und Winderwanderkarte um € 3,50 erwerben.



Legende

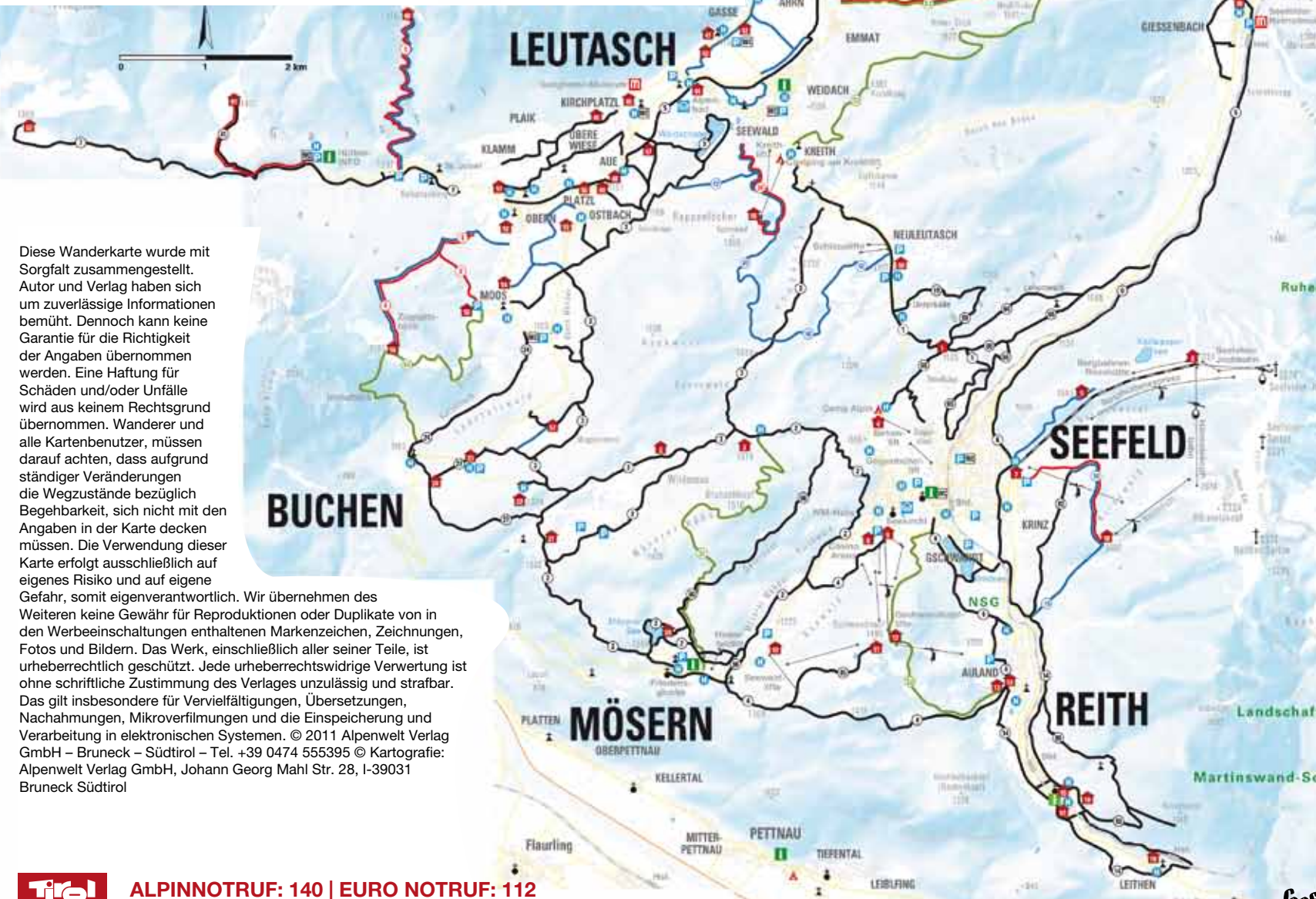
- leicht gespurte Langlaufloipe - Klassisch
- leicht gespurte Langlaufloipe - Skating und Klassisch
- mittelschwer gespurte Langlaufloipe - Klassisch
- mittelschwer gespurte Langlaufloipe - Skating und Klassisch
- schwer gespurte Langlaufloipe - Klassisch
- schwer gespurte Langlaufloipe - Skating und Klassisch
- Nacht-Langlaufloipe
- Stempelstelle



WINTER-WANDER-PANORAMA

Legende













-  Straße
-  Nebenstraße
-  Seilbahn, Gondelbahn
-  Sessellift
-  Schlepplift
-  Information
-  Parkplatz
-  Haltestelle
-  öffentliche Toilette
-  Campingplatz
-  Hallenbad
-  Museum
-  Gipfelkreuz
-  Kirche | Kapelle
-  Felsen



GASTSTÄTTEN IN UNMITTELBARER WANDERWEGNÄHE SEEFELD - MÖSERN/BUCHEN - REITH

- | | |
|---|--|
|  1 Triendlsäge |  13 Enzianhütte |
|  2 Ferienhaus Wildmoos |  14 Englhof |
|  3 Wildmoosalm |  15 Weisses Rössl |
|  4 Gasthof Birkenlift |  16 Reitherhof |
|  5 Hocheggalm |  17 Meilerhof |
|  6 Rosshütte |  18 Hirschen |
|  7 Ski-Alm |  19 Seewaldalm |
|  8 Tennisstüberl |  20 Möserer Seestub'n |
|  9 Sportalm |  21 Lottenseehütte |
|  10 Reitherjoch-Alm |  22 Interalpen |
|  11 Sonnenalm |  23 Buchner Höhe |
|  12 Ötzi-Hütte |  24 Ropferstüb'n |

LEUTASCH - SCHARNITZ

- | | |
|--|--|
|  30 Klammgeist |  47 Aumoosalm |
|  31 Zur Mühle |  48 Huberts Stüberl |
|  32 Zur Brücke |  49 Anitas Jausenalm |
|  33 Reiterklause |  50 Zugspitze |
|  34 Hubertushof |  51 Fiakerstüberl |
|  35 Holiday Camping |  52 Café Rödloch |
|  36 Risserhof |  53 Karwendel |
|  37 Adler |  54 Mooswast'l |
|  38 Wiesenhof |  55 Mundestadl |
|  39 Gasthof Ramona |  56 Rauthütte |
|  40 Monika |  57 Muggenmoosalm |
|  41 Weisses Rössl |  58 Katzenkopfhütte |
|  42 Polis Hütte |  59 GH Neuleutasch |
|  43 Goldenes Kreuz |  60 Wettersteinhütte |
|  44 ErlebnisWelt Alpenbad |  61 Hämmermoosalm |
|  45 Küthaiherhof |  62 Gaistalalm |
|  46 Birkegg |  63 Am Gletscherschlift |

Auskünfte über Öffnungszeiten und Ruhetage aller Almen und Hütten erhalten Sie in den einzelnen Infobüros.

Diese Wanderkarte wurde mit Sorgfalt zusammengestellt. Autor und Verlag haben sich um zuverlässige Informationen bemüht. Dennoch kann keine Garantie für die Richtigkeit der Angaben übernommen werden. Eine Haftung für Schäden und/oder Unfälle wird aus keinem Rechtsgrund übernommen. Wanderer und alle Kartenbenutzer, müssen darauf achten, dass aufgrund ständiger Veränderungen die Wegzustände bezüglich Begehbarkeit, sich nicht mit den Angaben in der Karte decken müssen. Die Verwendung dieser Karte erfolgt ausschließlich auf eigenes Risiko und auf eigene Gefahr, somit eigenverantwortlich. Wir übernehmen des Weiteren keine Gewähr für Reproduktionen oder Duplikate von in den Werbeeinschaltungen enthaltenen Markenzeichen, Zeichnungen, Fotos und Bildern. Das Werk, einschließlich aller seiner Teile, ist urheberrechtlich geschützt. Jede urheberrechtswidrige Verwertung ist ohne schriftliche Zustimmung des Verlages unzulässig und strafbar. Das gilt insbesondere für Vervielfältigungen, Übersetzungen, Nachahmungen, Mikroverfilmungen und die Einspeicherung und Verarbeitung in elektronischen Systemen. © 2011 Alpenwelt Verlag GmbH – Bruneck – Südtirol – Tel. +39 0474 555395 © Kartografie: Alpenwelt Verlag GmbH, Johann Georg Mahl Str. 28, I-39031 Bruneck Südtirol